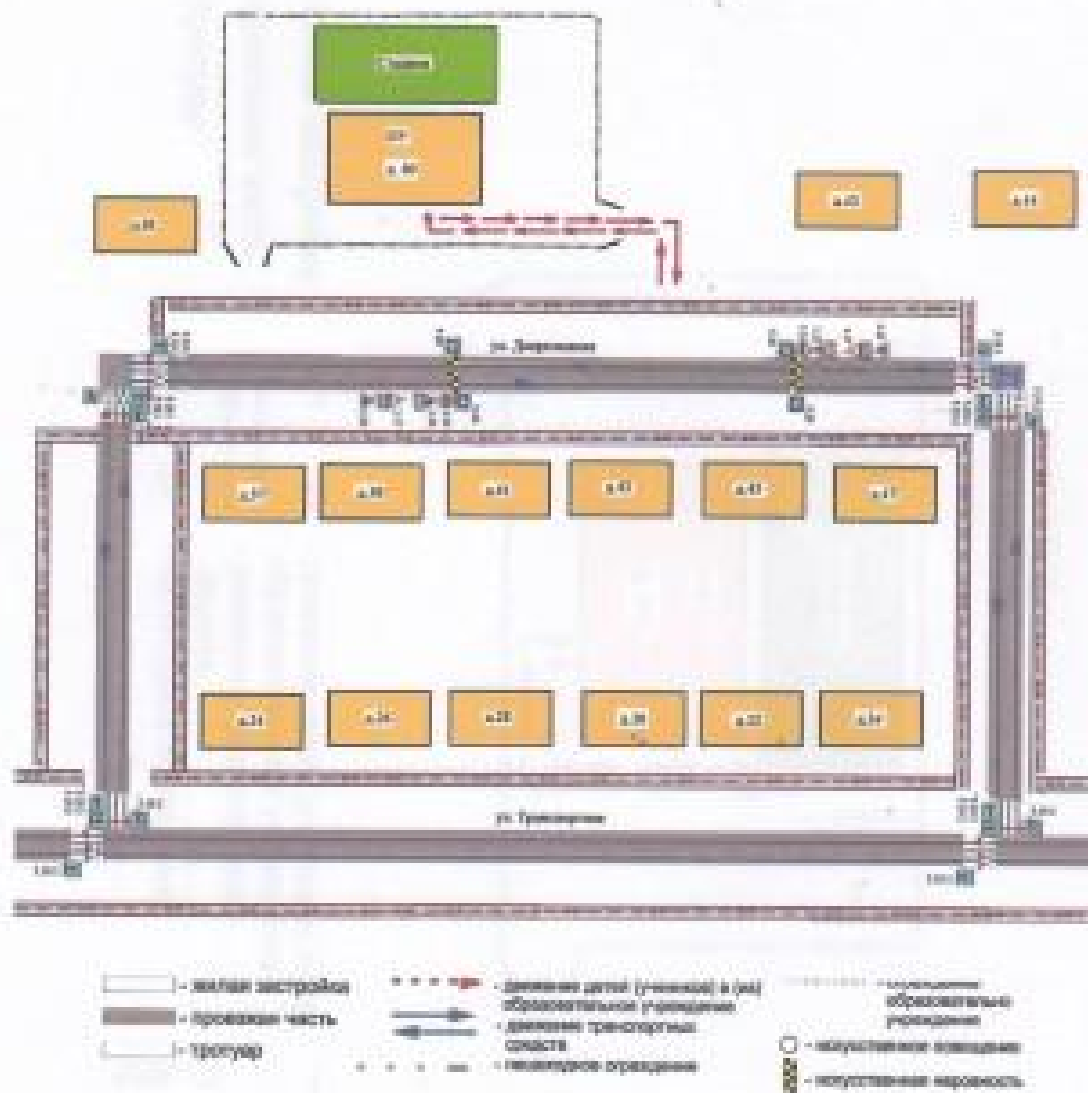
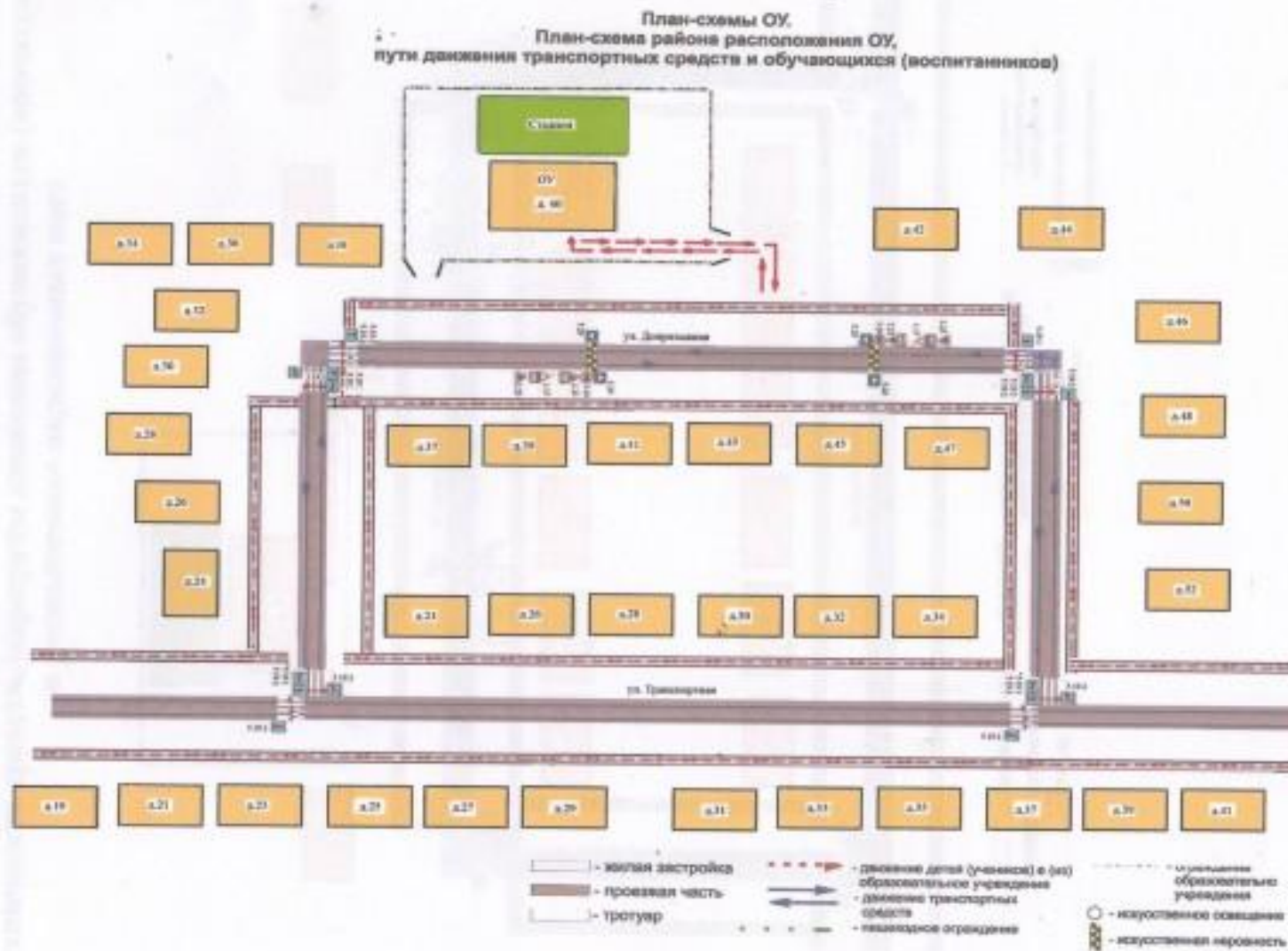


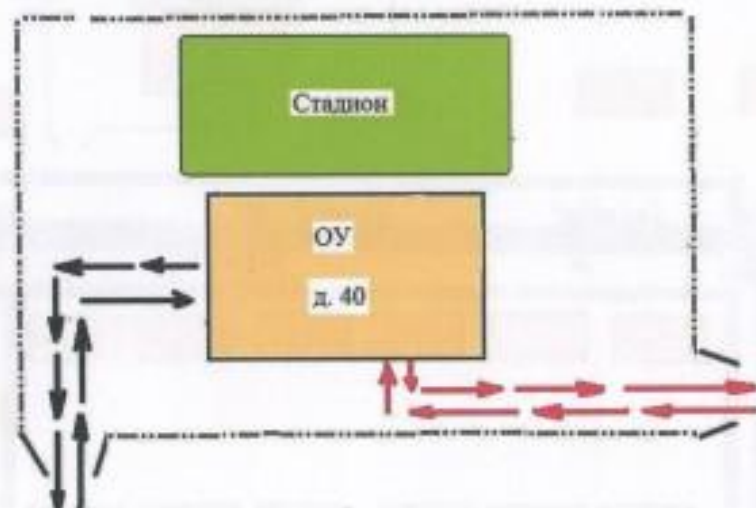
Схема организации дорожного движения в непосредственной близости от образовательного учреждения с размещением соответствующих технических средств, маршруты движения обучающихся (воспитанников) и расположение парковочных мест



План-схема района расположения ОУ, пути движения транспортных средств и обучающихся (воспитанников)



Пути движения транспортных средств к местам разгрузки/погрузки и рекомендуемые пути передвижения обучающихся (воспитанников) по территории образовательного учреждения

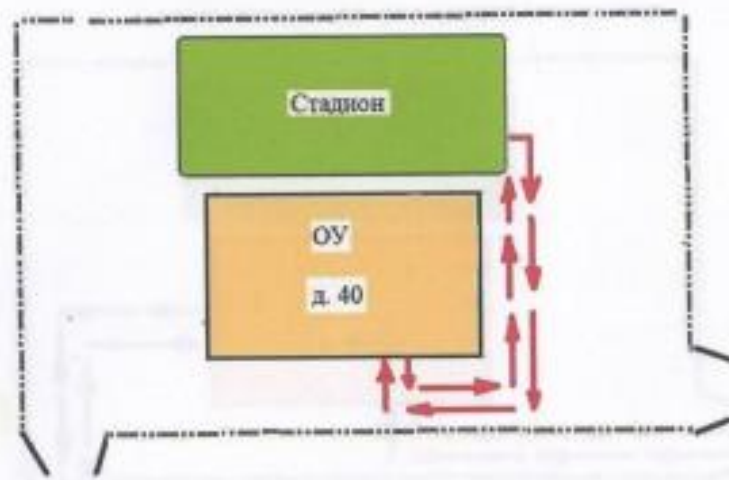





- жилая застройка
- проезжая часть
- тротуар




- движение детей (учеников) в (из) образовательное учреждение
- движение транспортных средств
- пешеходное ограждение



- ограждение образовательного учреждения
- искусственное освещение
- искусственная неровность

Маршруты движения организованных групп обучающихся (воспитанников) от ОУ к стадиону, парку или к спортивно-оздоровительному комплексу



-  - жилая застройка
-  - проезжая часть
-  - тротуар

-  - движение детей (учеников) в (из) образовательное учреждение
-  - движение транспортных средств
-  - пешеходное ограждение

- - ограждение образовательного учреждения
-  - искусственное освещение
-  - искусственная неровность